

«СОГЛАСОВАНО»

Главный госинспектор БДД
по ГО Спасск-Дальний
и Спасскому МР

_____ В.В. Горобец

«__» _____ 2015 г.

«УТВЕРЖДАЮ»

Директор КГБПОУ СИЭК

_____ Л.М. Шевандронова

«__» _____ 2015 г.

ПАСПОРТ

дорожной безопасности

краевого государственного бюджетного профессионального образовательного учреждения «Спасский индустриально-экономический колледж»

2015 г.

Общие сведения
краевое государственное бюджетное профессиональное
образовательное учреждение
«Спасский индустриально-экономический колледж»

Тип ОУ: бюджетное учреждение

Юридический адрес ОУ: 692239, Россия, Приморский край,
г. Спасск-Дальний, ул. Цементная, д. 29А

Фактический адрес ОУ: 692239, Россия, Приморский край,
г. Спасск-Дальний, ул. Цементная, д. 29А

Руководители ОУ:

Директор Шевандронова Людмила Марсовна (42352)3-17-03

Заместитель директора

по учебной работе Зяц Надежда Викторовна (42352) 3-10-61

Руководитель

по воспитательной работе Руденко Оксана Александровна (42352) 3-16-79

Педагогические работники,

ответственные

за профилактику ДДТТ Поминов Павел Владимирович (42352) 3-16-79

Ответственные от Госавтоинспекции

инспектор по пропаганде БДД Зражевский Роман Алексеевич, тел. 2-02-48

Руководитель или ответственный

работник дорожно-эксплуатационной

организации, осуществляющей

содержание УДС * и ТСОДД* Администрация г.о.Спасск-Дальний

* Дорожно-эксплуатационные организации, осуществляющие содержание УДС, несут ответственность в соответствии с законодательством Российской Федерации (Федеральный закон «О безопасности дорожного движения» №196-ФЗ, КоАП, Гражданский кодекс).

Количество обучающихся в ОУ	<u>452</u>
Наличие уголка по БДД	<u>каб.112</u>
Наличие кабинета по БДД	<u>каб.112</u>
Наличие учебного перекрестка	<u>отсутствует</u>
Наличие автогородка (площадки) по БДД	<u>отсутствует</u>
Наличие отряда ЮИД, в нем детей	<u>отсутствует</u>
Организация подписки на тематические издания	<u>журнал «За рулем»</u>
Наличие автобуса в ОУ (при наличии автобуса)	<u>отсутствует</u>

Время занятий в ОУ:

1-ая смена:	<u>8³⁰ - 15²⁵</u>
2-ая смена:	<u>15³⁵ - 20²⁵</u>
внеклассные занятия:	<u>13⁵⁵ - 15²⁵</u>

Телефоны оперативных служб:

Пожарная служба, служба спасения - 01

Полиция – 02

Скорая помощь – 03

Дежурный по делам ГО ЧС – 2-16-30

Дежурный ФСБ – 2-35-37

Диспетчерская служба администрации города – 2-48-05

Узел электросвязи (по ж/д) – 35-2-13, 35-2-14, 35-2-15

Диспетчер узла связи (по ж/д) – 35-1-21

ГИБДД, госинспекторы дор- и технадзора – (4252) 2-12-30

Используемые сокращения

ОУ – образовательное учреждение.

УДС – улично-дорожные сети.

БДД – безопасность дорожного движения.

ТСОДД – технические средства организации дорожного движения.

ПДД – правила дорожного движения

Содержание

1. Титульный лист
2. Общие сведения
3. Пояснительная записка
4. План-схемы КГБПОУ СИЭК:
 - 4.1 Общая план-схема района расположения КГБПОУ СИЭК, пути движения транспортных средств и обучающихся
 - 4.2 Организация дорожного движения в непосредственной близости от образовательного учреждения с размещением соответствующих технических средств, маршруты движения обучающихся и расположение парковочных мест
 - 4.3 Маршрут движения организованных групп студентов от КГБПОУ СИЭК до спортивного комплекса «Цементник» и обратно

Пояснительная записка

1. Район расположения образовательного учреждения определяется группой жилых домов, зданий и улично-дорожной сетью с учетом остановок общественного транспорта, центром которого является непосредственно образовательное учреждение.

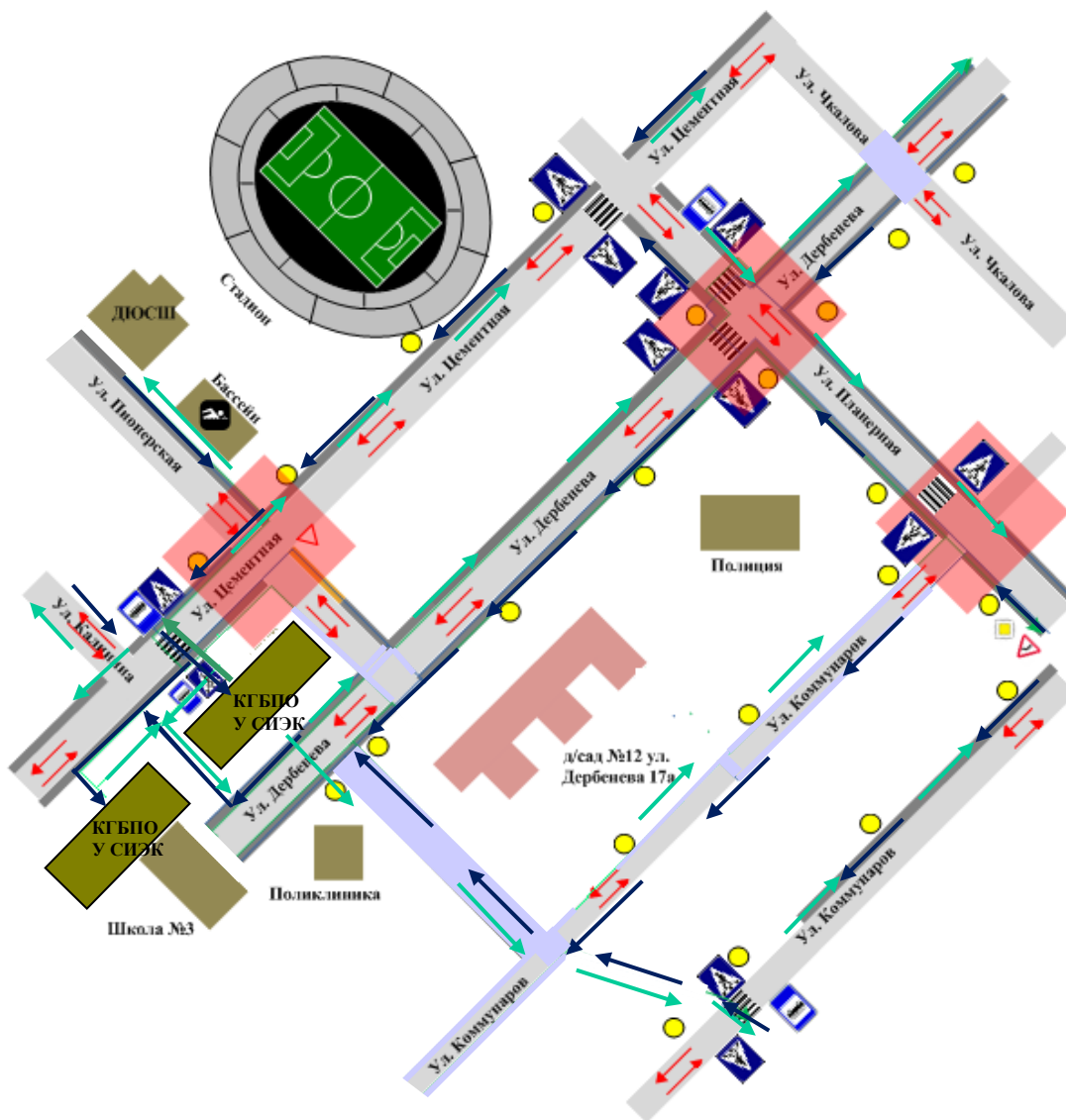
2. Территория, указанная в схемах, включает в себя:

- образовательное учреждение (КГБПОУ СИЭК);
- стадион «Цементник» на котором проводятся занятия по физической культуре, соревнования;
- автомобильные дороги, тротуары и обочины.







3. На схемах обозначено:

- расположение жилых домов, зданий и сооружений;
- автомобильные дороги;
- пути движения транспортных средств;
- пути движения студентов в/из колледжа;
- уличные, наземные - нерегулируемые пешеходные переходы, дорожные знаки;
- названия улиц и нумерация домов.

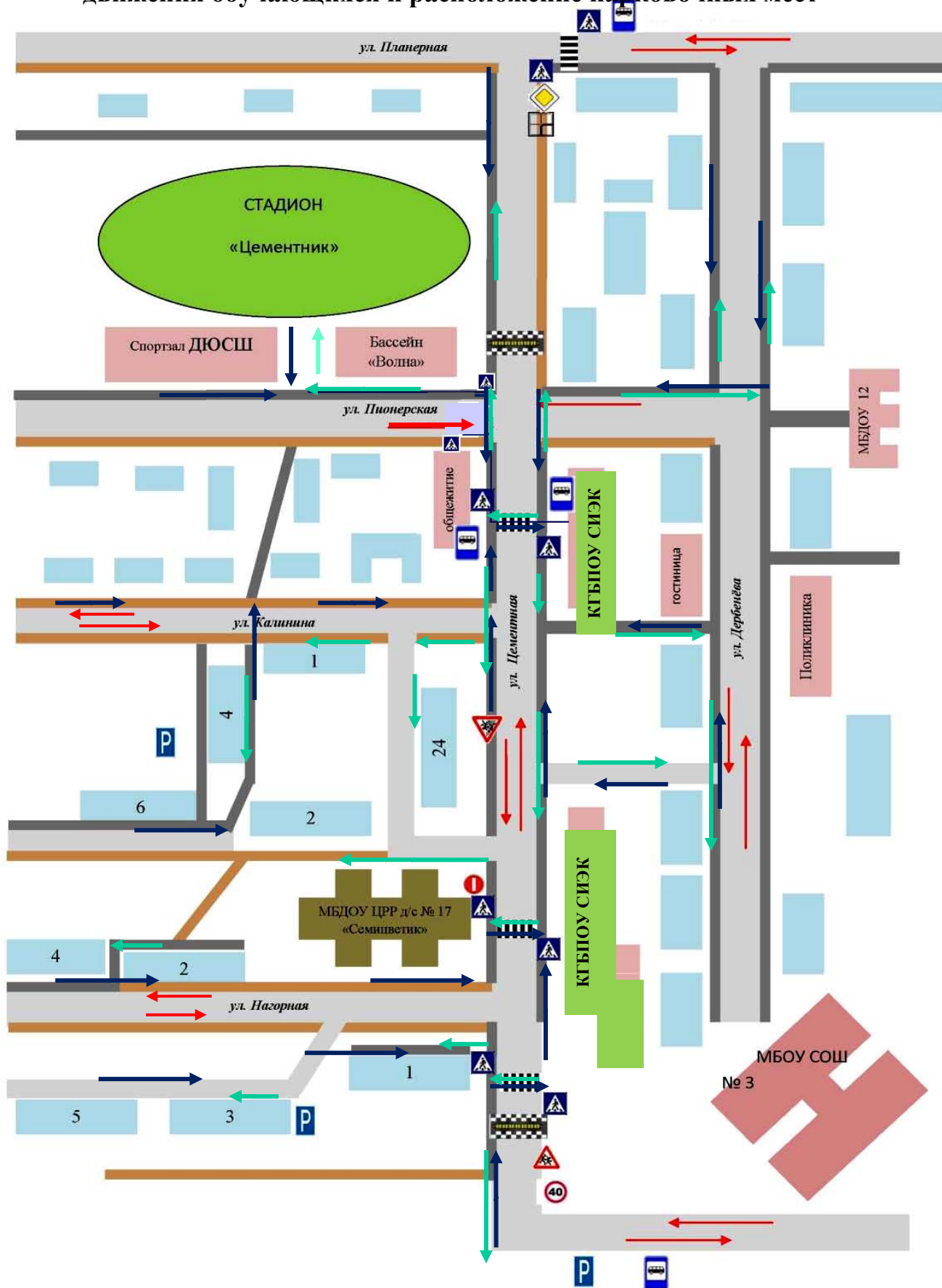
4.1 Общая план-схема района расположения КГБПОУ СИЭК, пути движения транспортных средств и обучающихся



Условные обозначения

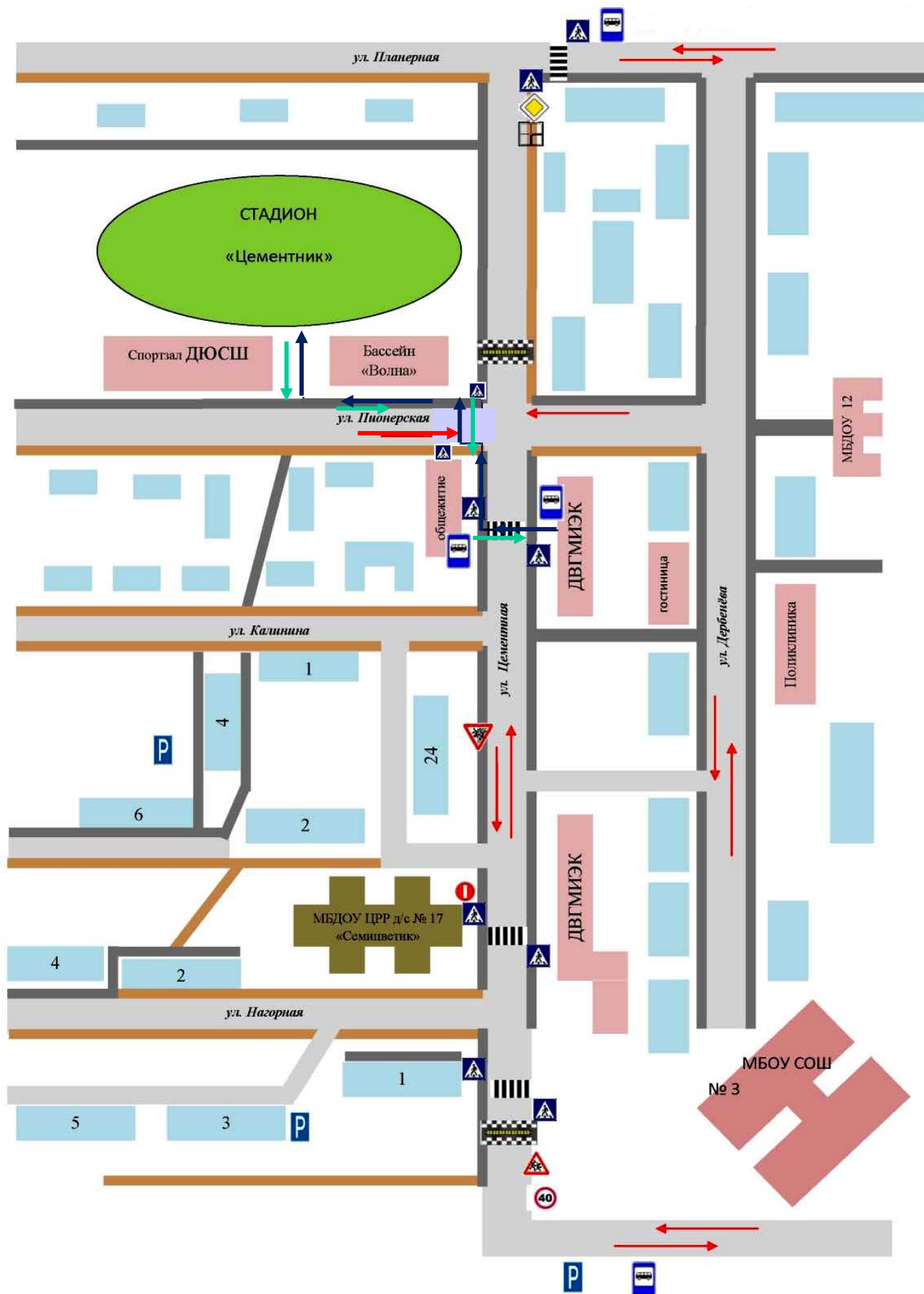
-  Пешеходный переход
-  Тротуар
-  Обочина
-  Проезжая часть
-  Освещение, ближайшее к ОУ.
-  Здание Детского сада №12 «Улыбка»
-  Здания, посещаемые обучающимися
-  Движение транспортных средств
-  Движение студентов из ОУ
-  Движение студентов в ОУ

4.2 Организация дорожного движения в непосредственной близости от ОУ с размещением соответствующих технических средств, маршруты движения обучающихся и расположение парковочных мест



- Движение транспорта
- Движение обучающихся к ОУ
- Движение обучающихся из ОУ

4.3 Маршрут движения организованных групп студентов от КГБПОУ СИЭК до спортивного комплекса «Цементник» и обратно



- Blue arrow: Движение обучающихся от ОУ до спортивного комплекса «Цементник»
- Green arrow: Движение обучающихся к ОУ
- Red arrow: Движение транспорта